

Registro de Fauna

“Registro digital de su actividad de fauna vía smartphone o tablet”



REGISTRO DE FAUNA – ASCEND SOLUTION

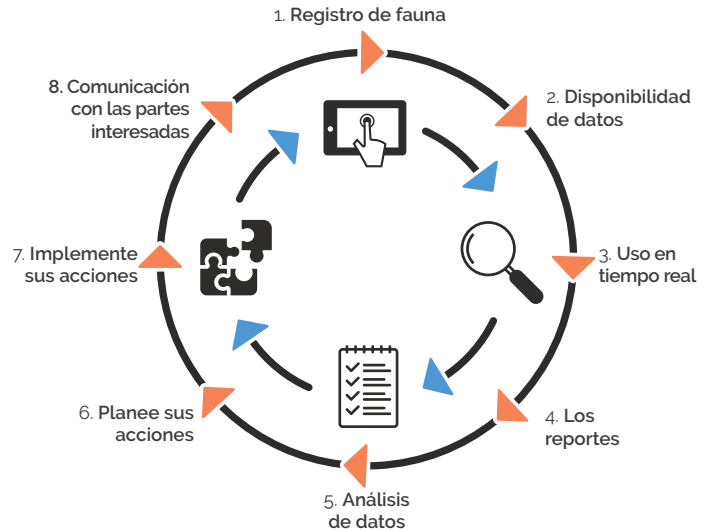
- Reducción de riesgos
- Mejor documentación
- Comodidad
- Ahorro de tiempo

Una solución muy fácil de usar para registrar las actividades de fauna en aeropuertos. Esta es una herramienta fundamental para entender y mitigar el riesgo de impactos de aeronaves con especies. El servicio está disponible en App para móviles y tablets.

PRUEBA GRATIS POR UN MES EN:
www.ascendxyz.com

PROCESO


1. Registro de fauna: Con solo unos toques en su dispositivo móvil.
2. Disponibilidad de datos: En cualquier momento 24/7.
3. Uso en tiempo real: Tanto para personal de operativo como gerencial.
4. Los reportes: Listos para ser utilizados.
5. Análisis de datos: Provenientes de la información capturada.
6. Planee sus acciones: Ahora basados en análisis permanentemente actualizados.
7. Implemente sus acciones: Basados en su plan.
8. Comunicación con las partes interesadas: Transmita información útil y aplicable a sus aerolíneas.




REGISTRE DONDE FUE LA ESPECIE DETECTADA



REGISTRE LA ESPECIE



REGISTRE LA ACTIVIDAD DE LA ESPECIE



El registro y extracción de información de fauna suele ser complejo y consume mucho tiempo, pero con Ascend esto solo toma segundos

PRUEBA GRATIS POR UN MES:
www.ascendxyz.com

Descripción detallada del proceso

1. Registro de fauna

Imagínese registrando sus datos de control de fauna con solo unos toques desde su tablet or smart-phone. Los datos están disponibles inmediatamente en formato digital o como reportes para la administración, sus especialistas o el personal de control aviario.

2. Disponibilidad de la información

Todos los datos registrados están disponibles para usted 24/7. Solo ingrese a su cuenta o a su AscendXYZ web-portal y descárguelos sin ningún costo adicional.

3. Uso en tiempo real

El registro de las actividades de fauna puede verse en tiempo real en la opción "Estatus 24 H". Esta visualiza además las actividades en campo del equipo de fauna dentro de periodos de 24 horas. Encuentre nuestra tutorial en AscendXYZ website.

4. Los reportes

Toda su información será consolidada en reportes diarios, mensuales y anuales, facilitándoles valiosa información y documentación. Usted recibirá los siguientes reportes.

Reportes de Registro de fauna

Estos visualizan el número de registros, conteos de fauna según su nivel de riesgo bajo/medio/alto, actividad diaria (totalizadas y por especies en particular). Vea ejemplos en nuestra website.

Reporte de Riesgo

En este cuantificamos la fauna registrada (individuos x peso), desde una perspectiva de tiempo y riesgo. Esto le posibilita reaccionar oportunamente en caso de que la actividad se incremente.

Calidad de datos

Utilizamos modelos matemáticos para determinar el modo en que la información es recolectada para identificar inconsistencias. La meta es ayudar a usted y su personal a recolectar los mejores datos posibles.

Informes de gestión

Un resumido informe que condensa sus indicadores claves de gestión, así como información esencial de otros reportes. Este reporte es personalizado, atendiendo a sus requerimientos.

5. Análisis de datos

Tanto el personal de su aeropuerto como un especialista de Ascend puede asesorarle basados en los datos registrados. Esto puede realizarse desde la perspectiva del especialista en fauna, gestión de calidad de datos y seguridad con una periodicidad mensual, trimestral o anual dependiendo del tamaño de su aeropuerto, ubicación y necesidades.

6. Planee sus acciones

Basado en las evaluaciones de los datos registrados usted puede planear sus acciones. Esto puede incluir una variedad de soluciones para mitigar e identificar riesgos potenciales – desde el uso de técnicas de mitigación hasta gestión pasiva.

7. Implemente sus acciones

El personal del aeropuerto o los especialistas de Ascend puede ayudarles en la identificación de los resultados esperados de las acciones y en el cómo medirlas. Esto se realiza de tal manera que pueda implementarse en su WRMP.

8. Comunicación con las partes involucradas

Considera cuando y como comunicarte con las personas o entidades involucradas en la gestión de la fauna. Ejemplo: Si la actividad de las especies es alta seguramente quieren transmitir esto en la ATIS. Basados en los datos, Ascend puede ayudarle a identificar altos niveles de actividad de fauna.

LA MISMA SOLUCIÓN PARA TODA TU REGISTRACIÓN

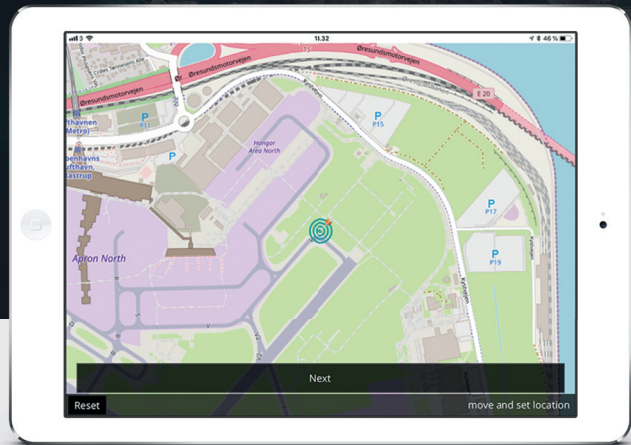
La solución basada en APP les permite igualmente registrar otros tipos de datos en la zona de operaciones tales como:

- Inspección de pistas
- Inspección de mallas
- Registros FOD
- Y mucho más..

Vea ["Aeropuerto Digital"](#) en AscendXYZ website.

AscendXYZ Registro de Fauna

"Registro digital de su actividad de fauna vía smarthphone o tablet"



El área del aeropuerto

Usted puede registrar la posición de la fauna ya sea en un mapa o puede elegir definir el área de localización (césped, pavimento o como una cuadrícula).

Seguridad de la información

Los servicios ya están en uso en más de 20 aeropuertos civiles y múltiples bases NATO. Todos los datos registrados son automáticamente cargados, almacenados y asegurados siguiendo los mismos estándares de seguridad de nuestros clientes NATO.

Integración con su SMS

Nosotros podemos hacer los datos disponibles vía API ó alternativamente integrarlos a su sistema de gestión de seguridad existente. De esta forma los datos son transferidos de manera digital y segura.

Empiece a usarla

Es fácil empezar – Nosotros le ayudaremos a instalar su aplicación, de manera que esté listo para iniciar sus registros de fauna inmediatamente. El servicio es ajustado a la actividad de fauna y personal de su aeropuerto.

Entrenamiento y soporte

En varios aeropuertos Ascend está motivando el uso de los datos dentro de la organización, para la comunicación con las partes involucradas, así como el entrenamiento al equipo de control de fauna. Aquí se observa un ejemplo de una encuesta que desarrollamos con algunos clientes. El objetivo es obtener la mayor calidad de datos posible.

Una solución a su medida

Nosotros personalizamos esta solución de manera que responda a las necesidades de su aeropuerto. En su portal usted podrá fácilmente adicionar nuevas especies, controladores de fauna, nuevas tablets, asignar el nivel de riesgo de las especies y más sin ningún cargo adicional.

Precios desde €80 mensuales.

El costo de la suscripción depende del número de usuarios, reportes y procesos que usted quiera digitalizar.

CONSULTE NUESTROS PRECIOS EN:
www.ascendxyz.com